Regelquerschnitt C-C

-Kreisverkehr-

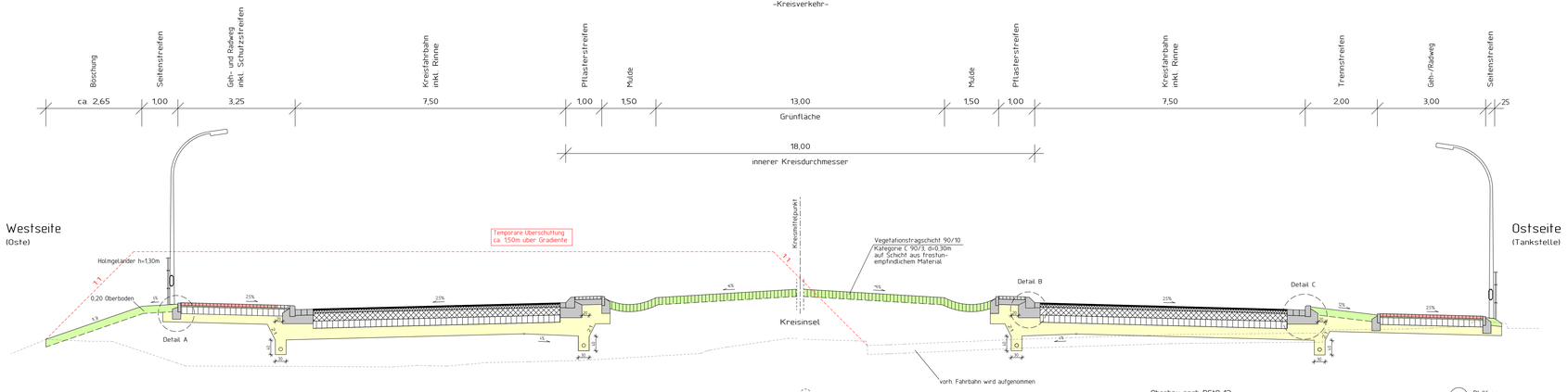

Detail A
Rad-/Gehweg mit Randausbildung
M 1:20

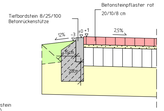

Detail B
Fahrbahnausbildung am Innenkreis
M 1:20

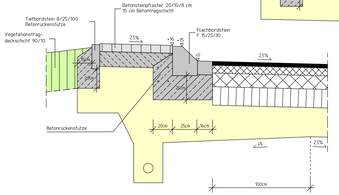

Detail C
Fahrbahnausbildung am Außenkreis
M 1:20

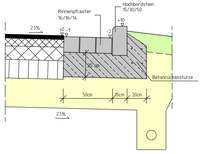

1	2	3

Entwurfsbearbeitung:

Dipl.-Ing. Arno Backer
Ingenieurbüro
für Straßenplanung
Brenner Heerstr. 117 - 26 135 Oldenburg
www.bkprojektmanagement.de

	Datum	Zeichen
bearbeitet	07/21	Ba
gezeichnet	07/21	CB
geprüft:	12.07.21 gez. Backer	

Projekt-Nr.: 201307

Auftraggeber:

Niedersächsische Landesbehörde für Straßenbau und Verkehr

Geschäftsbereich Stade
Harsefelder Straße 2
21680 Stade

	Datum	Zeichen
nachgeprüft	28.07.21	gez. Heinbokel

Nr.	Art der Änderung	Datum	Zeichen
3.			
2.			
1.	Holmgeländer (Westseite) ergänzt	06.05.22	UMO

FESTSTELLUNGSENTWURF

Straßenbauverwaltung des Landes Niedersachsen

(Nächster Ort): Bremervörde

B74 - 115 - 1624	bis	B74 - 220 - 53	
Bett.-Km: 23,446	bis	Bett.-Km: 23,245	
Bau-km: 10+000	bis	Bau-km: 20+099	

PROJIS-Nr.: 233728

Unterlage: 14.2 **Blatt-Nr.: 3**

Regelquerschnitt C-C

Maßstab 1: 50/20

B71/ B74

Neubau der Ostebrücke

bei Bremervörde

2-spuriger Brückenneubau südlich des Dükers in Verbindung mit einem Kreisverkehr

aufgestellt:	geprüft und genehmigt:
Stade, den 10.08.2021	Stade, den 13.08.2021
Niedersächsische Landesbehörde für Straßenbau und Verkehr Geschäftsbereich Stade	**Niedersächsische Landesbehörde für Straßenbau und Verkehr Geschäftsbereich Stade**
im Auftrage gez. Salomon	**im Auftrage** gez. F. Wübse